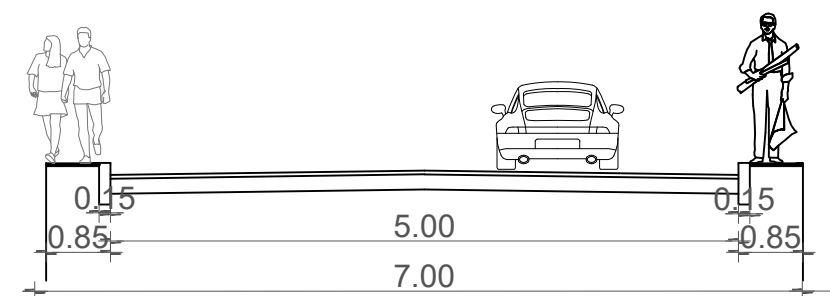
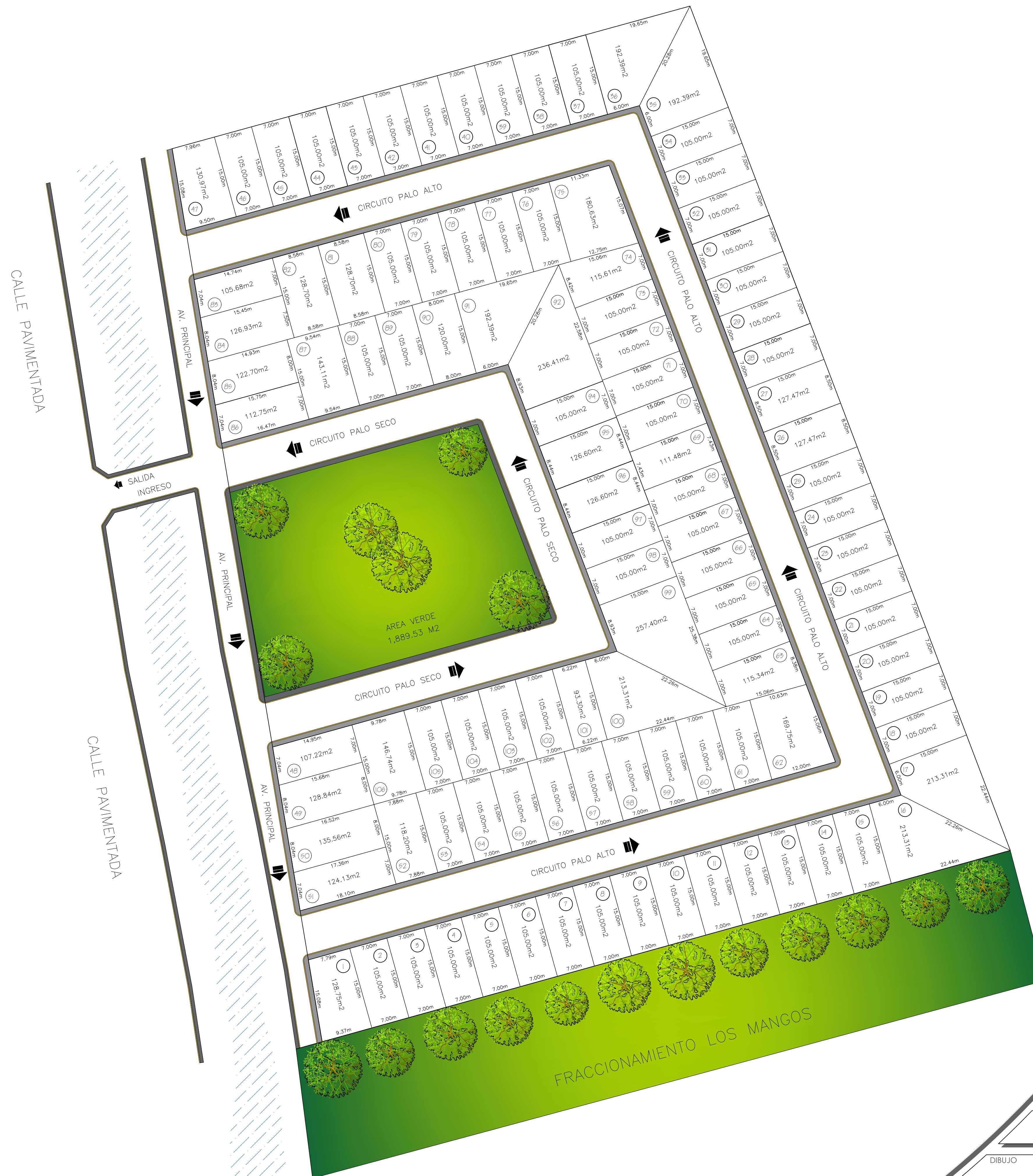



CIRCUITO ( Palo Alto y Palo Seco )  
seccion transversal ESC: S/N



CIRCUITO ( Palo seco )  
seccion transversal ESC: S/N



PROYECTO  
**KAMBUL**  
EL PORVENIR, NAY.



FECHA  
**MAR 2021**

ESCALA  
**1:400**

CUADRO DE AREAS 100%		
CONCEPTO	AREAS M <sup>2</sup>	PORCENTAJE %
TOTAL	18,894.53	100
ACTIVOS	1,889.53	10
LIBRES	17,005.00	90

- SIMBOLOGIA
- Finiquitados
  - Activos
  - Bloqueados
  - Libres

UBICACIÓN  
**El Porvenir Nay.**



DESCRPCIÓN GENERAL

TITULO DE LAMINA  
**Plano de Lotificación (Conjunto)**

PROPIETARIO  
**Jorge Martin Herrera Ramirez**

DIBUJO  
**DQL PAQUIMAR S DE RL DE CV**

**P-GK**  
**1/1**